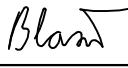



E

Souřadnicový systém S—JTSK, Výškový systém B.p.v

Název akce:						
Polní cesta C10 v k.ú. Staré Hutě u Horní Stropnice						
Zhotovitel PD: MILAN BLAŽEK Sídlo: J. Bendy 1464/38, 370 05 České Budějovice IČ: 72180668 Tel.: 727 835 870 e-mail: milan.blazek.pk@seznam.cz		Navrhl: Milan BLAŽEK podpis: 		Datum: 03/2024		
		Zodpovědný projektant: Milan BLAŽEK podpis: 		Číslo zakázky: 2023-009-3		
		Hlavní projektant: Milan BLAŽEK		Měřítko:		
				Formát: A4		
Objednatel stavby: STÁTNÍ POZEMKOVÝ ÚŘAD, KPÚ PRO JIHOČESKÝ KRAJ			Stupeň PD: DSP PDPS		Paré č.:	
Obec: HORNÍ STROPNICE, MÍSTNÍ ČÁST STARÉ HUTĚ						
Objekt/část PD: E – DOKLADOVÁ ČÁST						
Příloha: OSTATNÍ STANOVISKA, VYJÁDRĚNÍ, POSUDKY A VÝSLEDKY JEDNÁNÍ				Číslo přílohy: E 7.		

[illegible]

**Michal Pavlíček** pavlicek@cbeu.cz

8. 1. 2024, 14:08

Komu: milan.blazek.pk@seznam.cz

18 **Re: Polni_cesta_C10_v_ku_Stare_Hute**

Dobrý den pane Blažku,

s předloženou dokumentací souhlasím. Děkuji

S pozdravem

Ing.Michal Pavlíček
Jana Hurta 6
370 08 České Budějovice

21. 12. 2023 v 18:14, Milan Blažek <milan.blazek.pk@seznam.cz>:

Vážení pánové,
dovoluji si Vám poslat upravenou projektovou dokumentaci akce
"Polní cesta C10 v k.ú. Staré Hutě u Horní Stropnice", a požádat Vás o vyjádření k této akci.

Předem Vám děkuji, přeji Vám pěkný večer.

--

S pozdravem

Milan Blažek
projekční kancelář
J. Bendy 1464/38, 370 05 Č. Budějovice

tel. 727 835 870

[e-mail: milan.blazek.pk@seznam.cz](mailto:milan.blazek.pk@seznam.cz)

<A_Pruvodni_zprava.pdf><PIna_moc.pdf><C_3_Koordinacni_situacni_vykresN.pdf>
<__Zadost_o_vyjadreni_PC_Stare_Hute_ZMENA_podpis.pdf>
<B_Souhrnna_techicka_zprava.pdf><D_101_03_Podelny_profil.pdf>
<C_2_Katastralni_situacni_vykres.pdf><D_101_05_Pricne_rezy.pdf>
<D_101_01_Technicka_zprava.pdf><D_101_04_Vzorovy_pricny_rez.pdf>
<D_101_06_Rozhledove_pomery.pdf><C_1_Situace_sirsich_vztahu.jpg>

ZEMĚMĚŘICKÝ ÚŘAD

Pod sídlištěm 1800/9, 182 11 Praha 8
P.O. Box 21, DS: 6yvadsa

X X
Husinecká 1024
13000 Praha

VÁŠ POŽADAVEK ZE DNE

08.04. 2024

NAŠE ZNAČKA

2024-04-08_181835500

VYŘIZUJE / TELEFON

Kopalová, +420 284041531

V PRAZE DNE

08.04. 2024

Věc: Vyjádření k existenci geodetických bodů bodového pole

Investor: X X

Druh stavby: Stavba pro dopravu

Druh stavební činnosti: Stavební úpravy

Místo stavby: KÚ Staré Hutě u Horní Stropnice (644269); žadatelem vyznačené
zájmové území.

V zájmovém území ke dni 08.04. 2024 evidujeme následující značky geodetických bodů
bodového pole:

- **bod ZhB č. 252 (4125) v KÚ Staré Hutě u Horní Stropnice** ve správě Katastrálního
úřadu pro Jihočeský kraj

Výše uvedené geodetické body bodového pole jsou chráněny zákonem č. 200/1994 Sb.,
zákon o zeměměřictví a o změně a doplnění některých zákonů souvisejících s jeho
zavedením. Dle § 9 odst. 5) vlastník nebo oprávněný uživatel nemovitosti je povinen oznámit
správci značky poškození, ohrožení a zničení značky do 30 dnů ode dne zjištění této
skutečnosti. Dle § 17a odst. 1) písm. b) fyzická, právnická nebo podnikající osoba se dopustí
přestupku tím, že zničí, poškodí nebo neoprávněně přemístí značku nebo neoznámí změnu a
zjištěnou závadu v geodetických údajích.

Podmínky dotčených orgánů:

V případě, že by při provádění stavebních prací došlo k odstranění či jinému ohrožení značky
bodu, oznámí toto vlastník nebo oprávněný uživatel nemovitosti minimálně 30 dnů před
zahájením stavebních prací výše uvedenému místně příslušnému správci značky bodu, a to
formou žádosti o přemístění, nebo odstranění značky geodetického bodu. Na základě této
žádosti rozhodne správce značky o dalším postupu, a to nejpozději ve lhůtě do 30 dnů od
podání žádosti (§ 71 zákona č. 500/2004 Sb.).

Toto vyjádření má platnost 6 měsíců od data vystavení.

Zeměměřický Úřad

vytvořeno aplikací

Vyjádření k existenci geodetických bodů bodového pole

Vysvětlení zkratk:

CZEPOS – Sít' permanentních stanic GNSS České republiky

ZPBP – základní polohové bodové pole

Přidružený bod ZPBP – přidružený bod základního polohového bodového pole

ZVBP – základní výškové bodové pole

ZTBP – základní tíhové bodové pole

ZhB – zhušťovací bod

Přidružený bod ZhB – přidružený zhušťovací bod

PPBP – podrobné polohové bodové pole

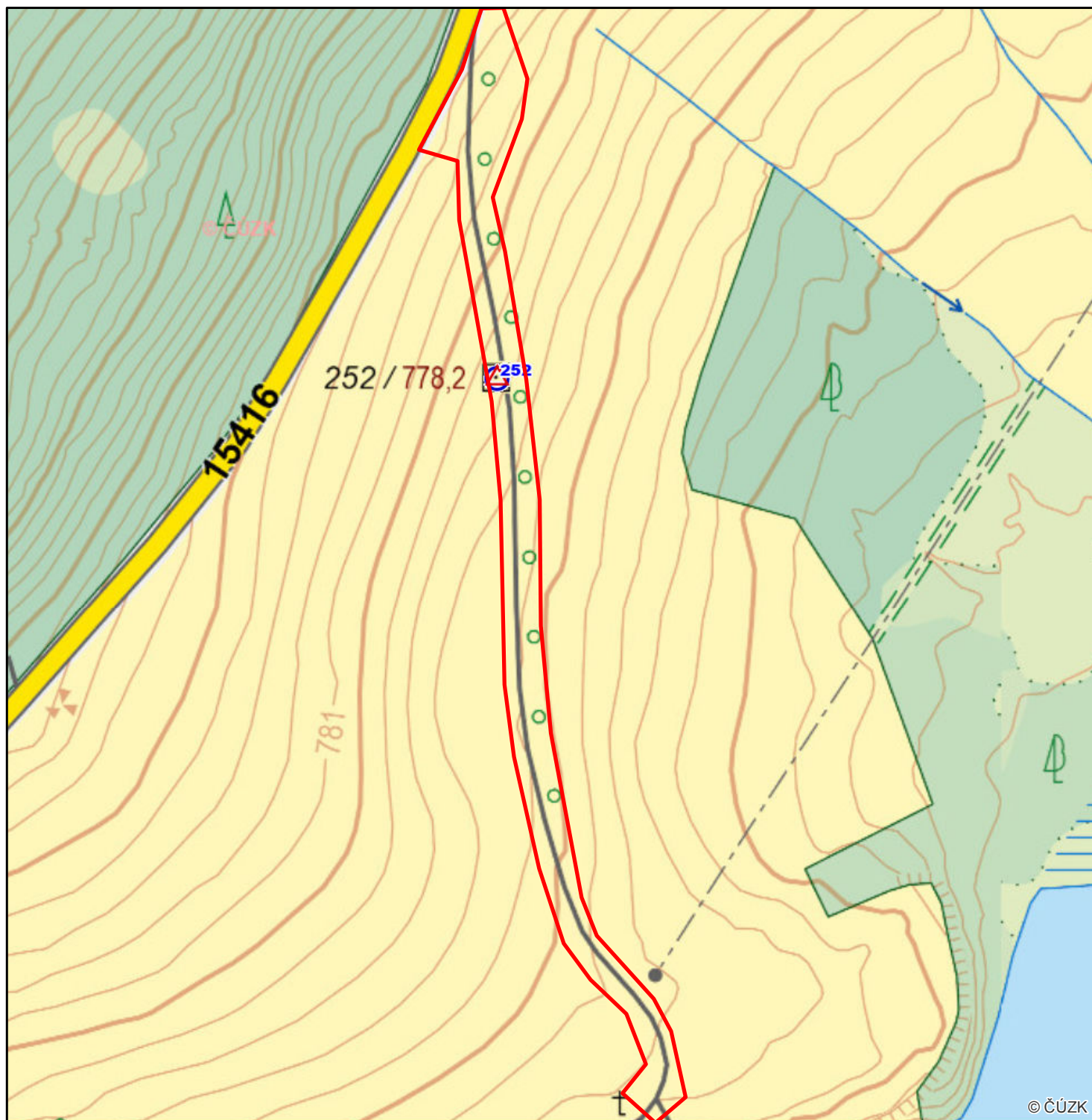
PVBP – podrobné výškové bodové pole

Kontakty na správce značek geodetických bodů bodového pole:**ZhB, přidružené body ZhB, body PPBP, body PVBP (územní působnost v rámci kraje)**

- Katastrální úřad pro Jihočeský kraj, Lidická tř. 124/11, České Budějovice 7, 37086 České Budějovice;
e-mail: ku.projihockraj@cuzk.cz, Tel.: 386713111
ID datové schránky: zcqadtt

Příloha č. 1: Situace s informačním zákresem bodů nad mapou

Situace s informačním zákresem bodů nad mapou



GEODETICKÉ ÚDAJE
zhušťovacího bodu

Kraj: Jihočeský kraj
Okres: České Budějovice
Obec: Horní Stropnice



List č.: 1/1
Stav k:

TL	4125
ZM-50	33-13
SMO-5	130778

Číslo a název bodu		252	Mlýnský vrch		252
Bod	Druh	Y	X	Nadmořská výška	
				Bpv	vztahuje se na
252	ZHB	* nejisté souřadnice		778.18	hranol
ETRS-89		B	L	Helips	
252		48 42 46.8345	14 42 32.5941	824.79	STATIC
Orientace na body (v grádech) :					
Bod číslo :		Jižník	Délka strany	Bod číslo :	
		Jižník	Délka strany		
248		236.03692	659.667		
253		338.39741	1390.252		
					Bod určen : metodou GPS

Mistopisný popis : Bod je 2.3km jihozápadně od zvonice v Hojně Vodě, na západní straně asfalt. cesty k Mlýnskému vrchu.

Bod určen : 252 – GPS,

Bod		252							
Stab. údaje 	0.00	žula 16x16x73	0.00		0.00		0.00		
	0.93	žula 20x20x5							
Ochranný znak: (druh,rok)		OT – 1998							
Kat.území Parc.čís.		Staré Hutě u Horní Stropnice 1725							

Bod		252				
Organizace, rok	Zřízen	1998 KÚ ČB				
	Určení YX	1999				
	Určení výšky	1999				
	[Pře]Stabilizace	1998				
Rok	Údržba					
	Obnova					

Poznámka : Rz 28/11 Kámen nakloněn, OT zničena.

